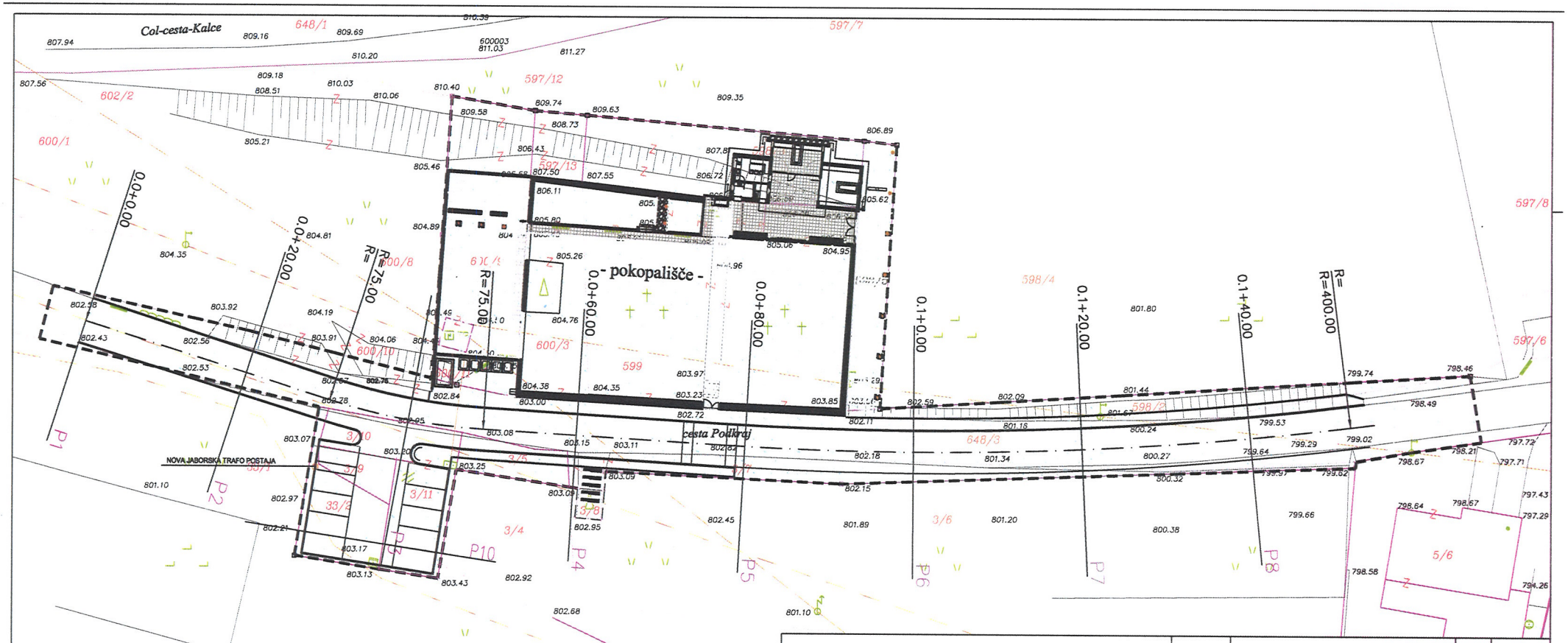

KOMUNALNI VODI	
KANALIZACIJA motorna	
KANALIZACIJA fekalna	
VODOVOD	
PLINOVOD	
VROČEVOD	
ELEKTRIKA niska napet.	
ELEKTRIKA visoka napet.	
JAVNA RAZSVETLJAVA	

PARCELNE MEJE	
parcelna meja- DOKONČNA	
parcelna meja	
parcelna meja- informativna	

OBMOČJE GRADBIŠČA

SEZNAM ZEMLJIŠKIH PARCEL, KI SE NAHAJAJO V OBMOČJU GRADBIŠČA:

PARCELA:
- parc. št. [illegible] 598/2 in [illegible] k.o. Podkraj
- parc. št. [illegible] in [illegible] k.o. Podkraj
- parc. št. [illegible] 598, [illegible] 599, [illegible] IN [illegible] k.o. Podkraj.

POSEG:
- prestavitev ceste
- gradnja parkirišča
- širitev pokopališča in gradnja novega poslovilnega objekta ter podp. zidov

SPREMEMBA:	OPIS SPREMEMBE:	DATUM:	PODPIS:

ČOPIČ arhitekt d.o.o.
Lokarjev drevored 1, 5270 Ajdovščina, telefon: 041 371 225, e-mail: copic@net-ro.si

INVESTITOR: OBČINA AJDOVŠČINA, ULICA V.maja 6a, 5270 AJDOVŠČINA	OBJEKT: MRLIŠKA VEŽICA	KOMASA: št.parcele: [illegible] k.o. PODKRAJ, OBČINA AJDOVŠČINA
	ZA GRADNJO: NOVOGRADNJA	VRSTA NAČRTA: št.0 - Vodilna mapa
		NAČRT: situacija: OBMOČJE GRADBIŠČA
ODGOVORNI VODJA PROJEKTA: ANDREJ ČOPIČ,univ.dipl.inž.arh.ZAPS1251	PODPIS:	VRSTA PROJ.: PGD
ODGOVORNI PROJEKTANT: ANDREJ ČOPIČ,univ.dipl.inž.arh.ZAPS1251	PODPIS:	ŠT. PROJ.: 89/2010
SODELAVEC:	PODPIS:	ŠT. NAČRTA: 89/2010
	PODPIS:	VIŠINA: 1:250
		DATUM: APRIL 2011
		LIST: 11

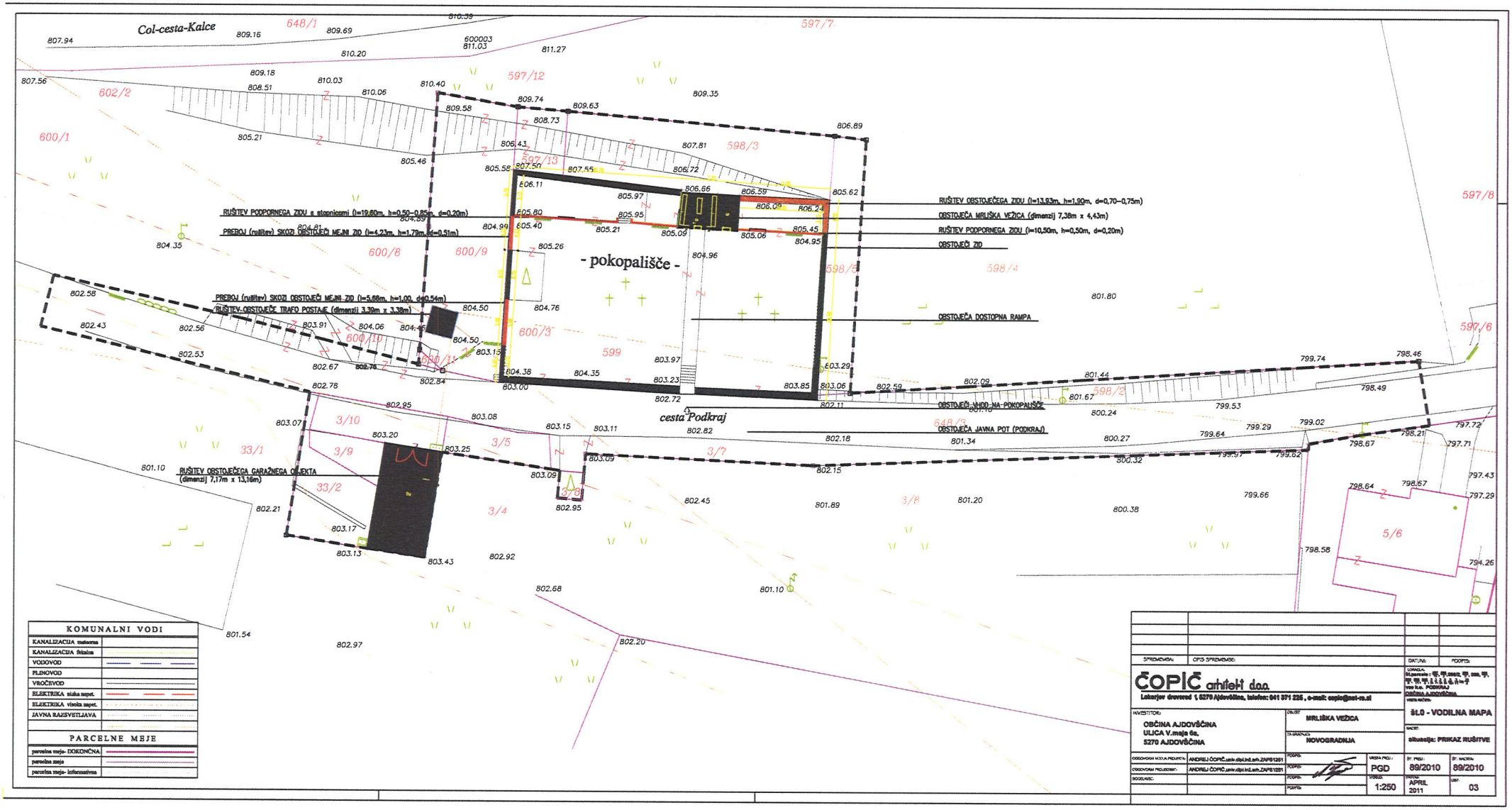

SPREMEMBA: | OPIS SPREMEMBE: | DATUM: | PODPIS:

ČOPIČ arhitekti d.o.o.
Lokarjev drevored 1, 5270 Ajdovščina, telefon: 041 371 225, e-mail: copic@net-ra.si

LOKACIJA: Št.parcele: [illegible] vse k.o. PODKRAJ OBČINA AJDOVŠČINA

INVESTITOR: OBČINA AJDOVŠČINA, ULICA V.maja 6a, 5270 AJDOVŠČINA

OBJEKT: MRLIŠKA VEŽICA

TA GRADBENA: NOVOGRADNJA

ŠT.LO - VODILNA MAPA

NACRT: situacija: PRIKAZ RUŠITVE

OSEBA ZA KONTAKT PROJEKTANTA: ANDREJ ČOPIČ, univ.dipl.inž.arh. ZAPS1251
ODGOVORNI PROJEKTANT: ANDREJ ČOPIČ, univ.dipl.inž.arh. ZAPS1251
SODELUJE:

PODPIS: | PODPIS: | PODPIS:

VRSTA PROJ.: PGD | Št. PROJ.: 89/2010 | ŠT. NACRTA: 89/2010

MERILO: 1:250 | DATUM: APRIL 2011 | LIST: 03

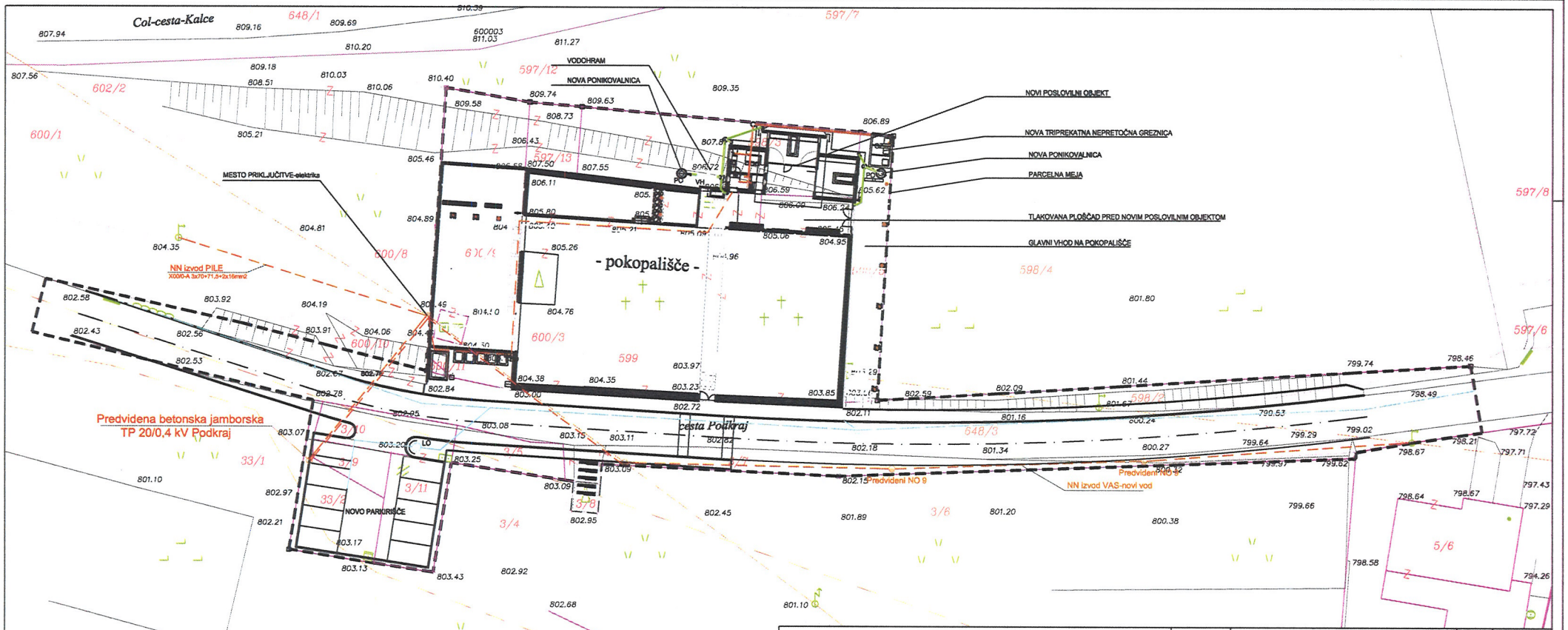

KOMUNALNI VODI	
KANALIZACIJA metorna	
KANALIZACIJA fekalna	
VODOVOD	
PLINOVOD	
VROČEVOD	
ELEKTRIKA nizka napet.	
ELEKTRIKA visoka napet.	
JAVNA RAZSVETLJAVA	
PARCELNE MEJE	
parcelna meja- DOKONČNA	
parcelna meja	
parcelna meja- informativna	

LEGENDA:

- KANALIZACIJA metorna
- KANALIZACIJA fekalna
- priključitveni vod ELEKTRIKA
- METEORNA KANALIZACIJA - odvodnja ceste in parkirišča
- LO — LOVILEC OLJA
- PO — PONIKALNICA
- VH — VODOHRAM
- GZ — GREZNICA

SPREMEMBA | OPIS SPREMEMBE | DATUM | PODPIS:

ČOPIČ architekt d.o.o.
Lokarjev drevored 1, 5270 Ajdovščina, telefon: 041 371 225, e-mail: copic@net-re.si

INVESTITOR: OBČINA AJDOVŠČINA, ULICA V. maja 6a, 5270 AJDOVŠČINA

OBJEKT: MRLIŠKA VEŽICA

TA GRAFIKA: NOVOGRADNJA

GOSPODAR NOSILA PROJEKTA: ANDREJ ČOPIČ, univ.dipl.inž.arh. ZAPS1251

GOSPODAR PROJEKTIRANJA: ANDREJ ČOPIČ, univ.dipl.inž.arh. ZAPS1251

SODELAVEC:

VRSTA PROJ.: PGD | PODPIS: | MERILO: 1:250

ŠT. PROJ.: 89/2010 | ŠT. NAČRTA: 89/2010

DATUM: APRIL 2011 | LIST: 07

LOKACIJA: Parcele: [illegible] k.o. PODKRAJ, OBČINA AJDOVŠČINA

VRSTA NAČRTA: ŠT.0 - Vodilna mapa

NAČRT: situacija: KOMUNALNA ZBIRNA

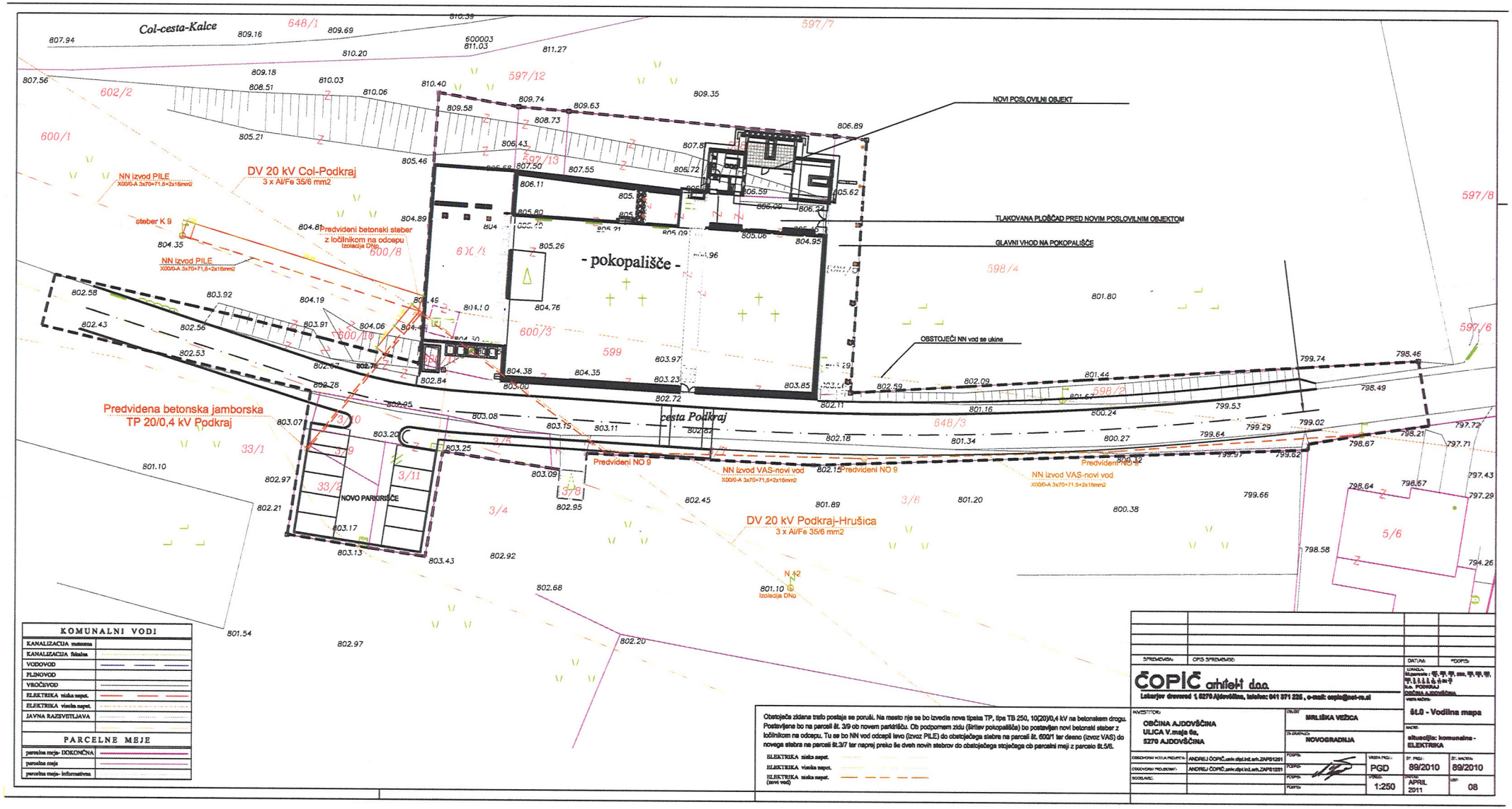

KOMUNALNI VODI	
KANALIZACIJA meteorna	
KANALIZACIJA fekalna	
VODOVOD	
PLINOVOD	
VROČEVOD	
ELEKTRIKA nizka napet.	
ELEKTRIKA visoka napet.	
JAVNA RAZSVETLJAVA	

PARCELNE MEJE	
parcelna meja- DOKONČNA	
parcelna meja	
parcelna meja- informativna	

Obstoječa zidana trafo postaja se poruši. Na mesto nje se bo izvedla nova tipska TP, tipa TB 250, 10(20)/0,4 kV na betonskem drogu. Postavljena bo na parceli št. 3/9 ob novem parkirišču. Ob podpornem zidu (širitev pokopališča) bo postavljen novi betonski steber z ločilnikom na odcepu. Tu se bo NN vod odcepil levo (izvoz PILE) do obstoječega stebra na parceli št. 600/1 ter desno (izvoz VAS) do novega stebra na parceli št.3/7 ter naprej preko še dveh novih stebrov do obstoječega stojećega ob parcelni meji z parcelo št.5/6.

ELEKTRIKA nizka napet.
ELEKTRIKA visoka napet.
ELEKTRIKA nizka napet. (novi vod)

ČOPIČ arhitekti d.o.o.
Lesarjev drevored 1, 5270 Ajdovščina, telefon: 041 371 226 , e-mail: copic@net-ra.si

INVESTITOR:	OBČINA AJDOVŠČINA ULICA V.maja 6a, 5270 AJDOVŠČINA
OBJEKT:	MRLIŠKA VEŽICA
ŠT. GRADBENA:	NOVOGRADNJA
ODGOVORNI VODJA PROJEKTA:	ANDREJ ČOPIČ,univ.dipl.ing.arh.ZAPS1251
ODGOVORNI PROJEKTANT:	ANDREJ ČOPIČ,univ.dipl.ing.arh.ZAPS1251
SODELUJE:	
VRSTA PROJ.:	PGD
MERILO:	1:250
DATUM:	APRIL 2011
ŠT. PROJ.:	89/2010
ŠT. MAPE:	89/2010
LIST:	08

št.0 - Vodilna mapa

situacija: komunalne - ELEKTRIKA

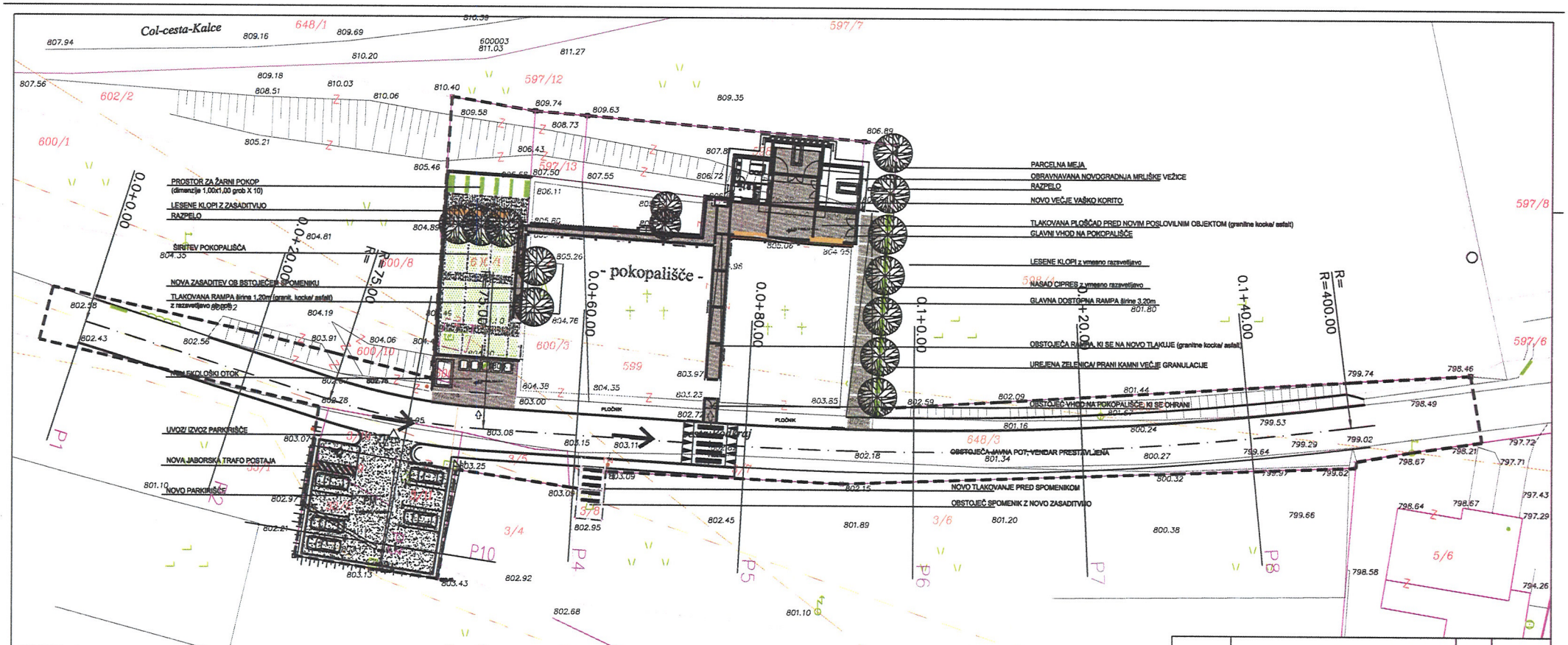

KOMUNALNI VODI	
KANALIZACIJA motorna	
KANALIZACIJA fekalna	
VODOVOD	
PLINOVOD	
VROČEVOD	
ELEKTRIKA niska napet.	
ELEKTRIKA visoka napet.	
JAVNA RAZSVETLJAVA	

PARCELNE MEJE	
parcelna meja- DOKONČNA	
parcelna meja	
parcelna meja- informativna	

SPREMEMBA:	OPIS SPREMEMBE:	DATUM:	PODPIS:

ČOPIČ arhitekt d.o.o.
Lekarjev drevored 1, 5270 Ajdovščina, telefon: 041 371 226, e-mail: copic@net-ro.si

INVESTITOR: OBČINA AJDOVŠČINA, ULICA V.maja 6a, 5270 AJDOVŠČINA	OBJEKT: MRLIŠKA VEŽICA		
	ZA GRAĐEVINO: NOVOGRADNJA		
ODGOVORNI VODJA PROJEKTA: ANDREJ ČOPIČ, univ.dipl.inž.arh.ZAPS1251	PODPIS:	VRSTA PROJ.: PGD	ŠT. PROJ.: 89/2010
ODGOVORNI PROJEKTANT: ANDREJ ČOPIČ, univ.dipl.inž.arh.ZAPS1251	PODPIS:		ŠT. NAČRTA: 89/2010
SODELAVEC:	PODPIS:	MERILO: 1:250	DATUM: APRIL 2011
	PODPIS:		LIST: 09

KONCEPCIJA: Mt.parcele: [illegible] k.o. PODKRAJ OBČINA AJDOVŠČINA

VRSTA NAČRTA: št.0 - Vodilna mapa

NAČRT: situacija: ZUNANJA UREDITEV

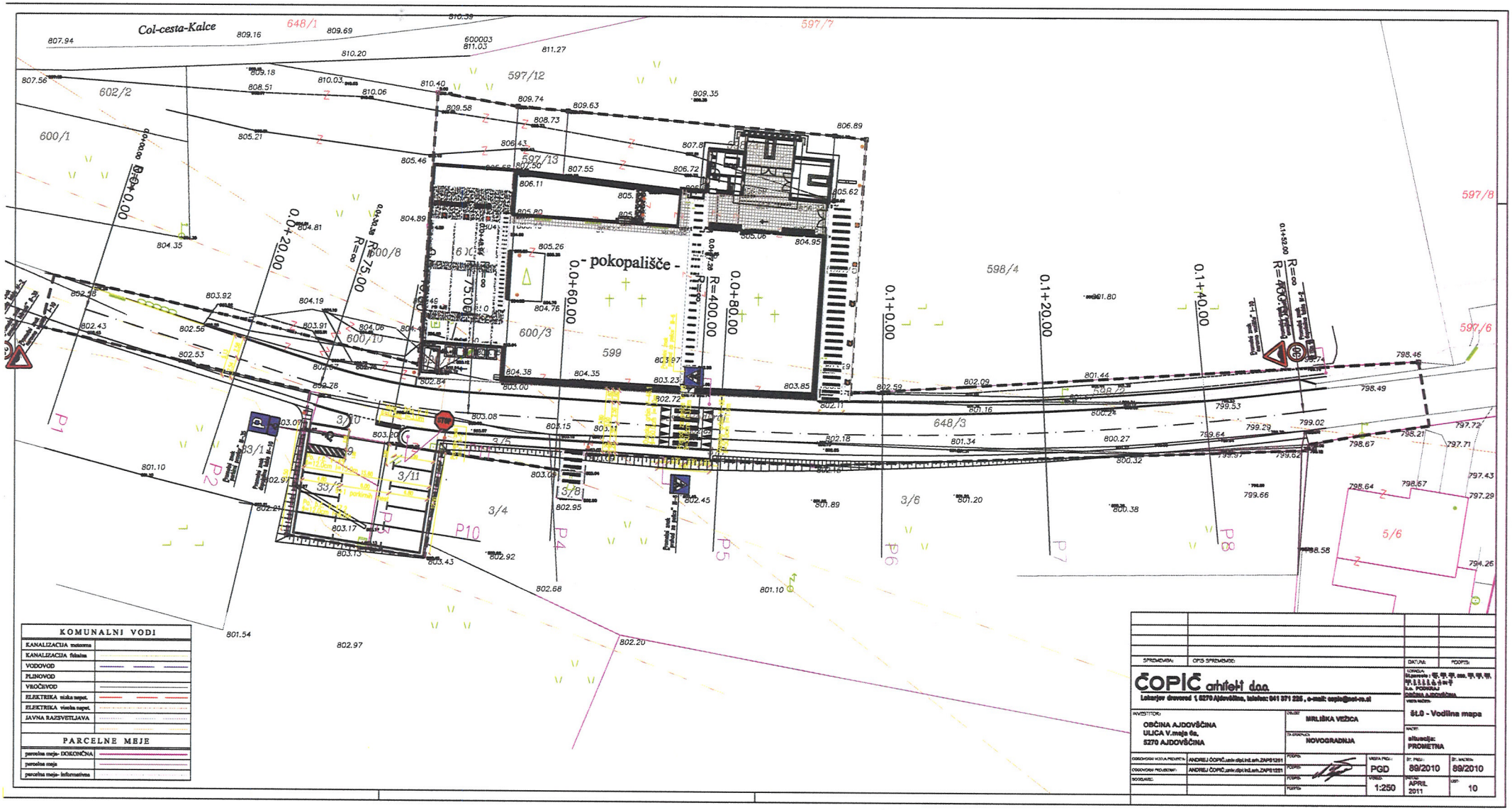
Col-cesta-Kalce
- pokopališče -
0.0+0.00
0.0+20.00
0.0+60.00
0.0+80.00
0.1+0.00
0.1+20.00
0.1+40.00
R=75.00
R=400.00
R=∞
648/1
597/7
597/12
597/13
597/8
597/6
602/2
600/1
600/8
600/10
600/3
599
598/4
648/3
3/4
3/6
3/8
3/10
3/11
33/1
33/2
5/6
P1
P2
P3
P4
P5
P6
P7
P8
P10
KOMUNALNI VODI
KANALIZACIJA motorna
KANALIZACIJA fekalna
VODOVOD
PLINOVOD
VROČEVOD
ELEKTRIKA nizka napet.
ELEKTRIKA visoka napet.
JAVNA RAZSVETLJAVA
PARCELNE MEJE
parcelna meja- DOKONČNA
parcelna meja
parcelna meja- informativna
SPREMEMBA:
OPIS SPREMEMBE:
DATUM:
PODPIS:
ČOPIČ arhitekti d.o.o.
Lokarjev drevored 1, 5270 Ajdovščina, telefon: 041 371 225, e-mail: copic@net-ro.si
INVESTITOR:
OBČINA AJDOVŠČINA
ULICA V.maja 6a,
5270 AJDOVŠČINA
OBJEKT:
MRLIŠKA VEŽICA
ZA GRADNJO:
NOVOGRADNJA
ODGOVORNI VODJA PROJEKTA:
ANDREJ ČOPIČ,univ.dipl.inž.arh.ZAPS1251
ODGOVORNI PROJEKTANT:
ANDREJ ČOPIČ,univ.dipl.inž.arh.ZAPS1251
SODELAVEC:
VRSTA PROJ.:
PGD
VIŠEJ:
1:250
ŠT. PROJ.:
89/2010
DATUM:
APRIL 2011
ŠT. MAPEM:
89/2010
LIST:
10
VRSTA NAČRTA:
ŠL0 - Vodilna mapa
NAČRT:
situacija:
PROMETNA